

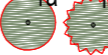




**Legende**

- 1.  Geltungsbereich der 1. Änderung des Bebauungsplanes
- 2.  Laub-/Nadelbaum Bestand mit Nummer
- 3.  Laub-/Nadelbaum Bestand mit Nummer, aus Luftbild

**GEMEINDE KRALLING**



**Bebauungsplan Nr. 24 „Baugebiet nördlich der Pentenrieder Straße, II. Abschnitt“,  
2. Änderung für den Bereich nördlich des Stieglitzwegs**

Vorentwurf

**Baumbestandsplan**



Maßstab 1 : 1.000

Fassungsdatum: 13.11.2018

**Terrabiota**  
Landschaftsarchitekten  
und Stadtplaner GmbH

Bearbeitung: Landschaftsarchitekt und Stadtplaner Dipl.-Ing. C. Ufer  
Landschaftsplanerin M.Sc. A. Winterstein

Kaiser-Wilhelm-Straße 13a  
82319 Starnberg  
Tel.: 08151-97 999 30  
Fax: 08151-97 999 49  
info@terrabiota.de

